


[Email im Browser öffnen](#)



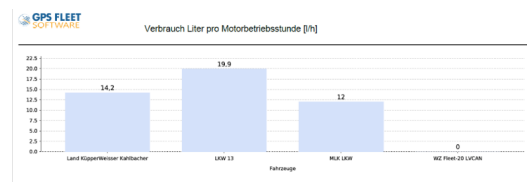
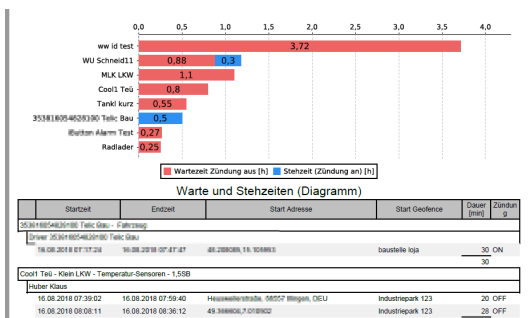
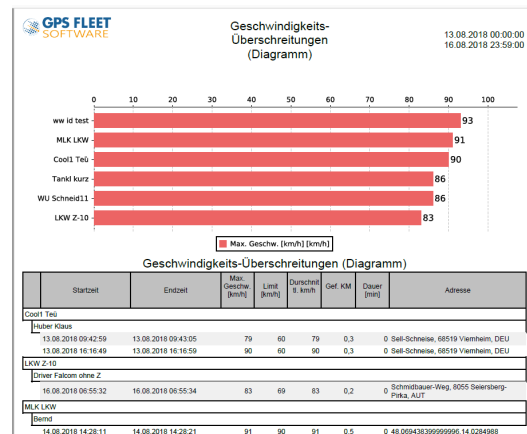
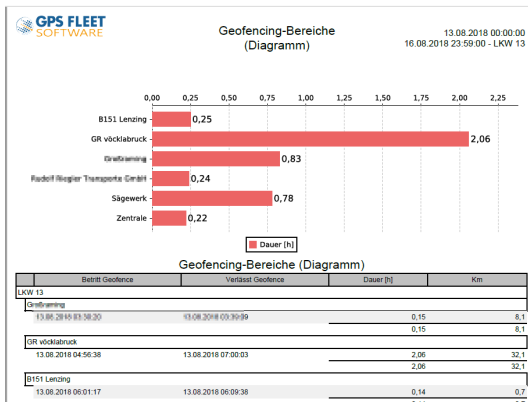
GPS Fleet Software 3.8.45 verfügbar ab KW34

<<Anrede>>

wir haben die Sommerzeit genutzt und mit Hochdruck an neuen Funktionen und Verbesserungen in der GPS Fleet Software gearbeitet, damit Sie als Kunde noch mehr Vorteile aus unserer Software rausholen können. Die neue **Version 3.8.45** wird ab Dienstag, 21.08., für unsere Web-Portal-Kunden bereitgestellt. Am Dienstag und Mittwoch ist somit mit kürzeren Service-Unterbrechungen zu rechnen.

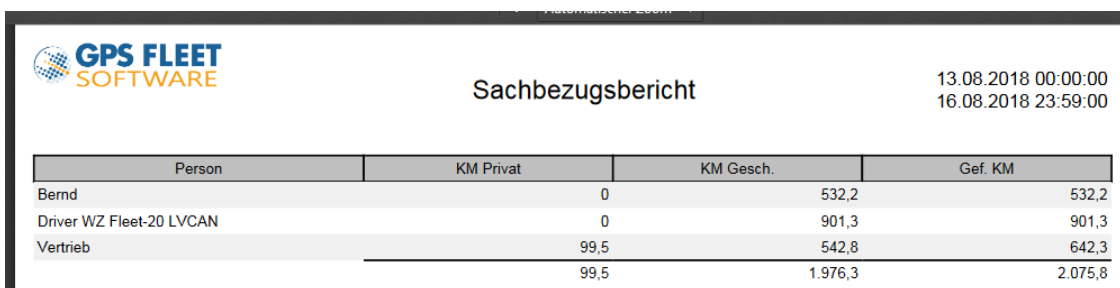
Neue Diagramme: Bilder sagen mehr als 1000 Worte

Wir haben zu ausgewählten Berichten Diagramme ergänzt, und die Daten graphisch aufbereitet. Zur besseren Übersicht ist hier nur eine kurze Auswahl dargestellt, die komplette Auswahl der Berichte und Diagramme können Sie sich in unserer [Online-Hilfe](#) anschauen. Oder Sie probieren die neuen Berichte mit Diagrammen in der Software selber aus. Administratoren können die Diagramme bei den Optionen auf Seite 1 einblenden ("Bericht-Diagramme" einblenden).

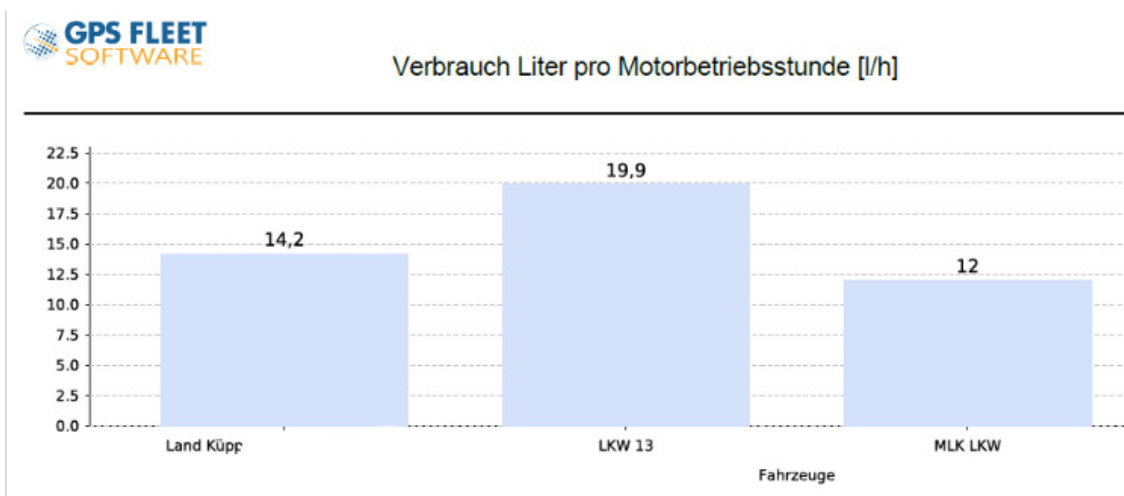


Neue Berichte für besseren Überblick

Unsere Kunden sind aktive Ratgeber - danke dafür :) - und helfen uns mit ihren Ideen, die Auswertungen weiter zu verbessern. Entdecken auch Sie Möglichkeiten und Anwendungen, um in Ihrem Unternehmen und Fuhrpark Zeit und Geld zu sparen. Folgende neue Berichte sollten Ihnen dabei helfen, denn bei **über 30 Berichten** sollte für jeden Geschmack etwas zu finden sein:



Aufteilung der gefahrenen Kilometer für alle Fahrer mit Sachbezug




tatsächlicher Kraftstoff-Verbrauch in Litern, pro 100 Kilometer oder pro Betriebsstunde für alle Fahrzeuge mit CANBUS Anschluss

Fuhrpark-Auslastungsbericht (BETA) - 2018

KZ	Q1	%	Q2	%	Q3	%	Q4	%
Anzahl Fahrzeuge	22		22	0	22	0	22	0
Anzahl Fahrzeuge ohne Daten	3		4	33	4	0	22	450
Einsatztage	653		665	2	534	-20	0	-100
Gef. KM	84631		106369	26	84628	-20	0	-100
KM Gesch.	83527		103827	24	83502	-20	0	-100
KM Privat	1104		2541	130	1126	-56	0	-100
Fahrzeit [h]	6662		5460	-18	4047	-26	0	-100
Spritverbrauch [l]	8553		10694	25	8535	-20	0	-100
CO2 [kg]	28497		28118	-1	22402	-20	0	-100

Auslastungs-Vergleich pro Quartal oder Monat für alle Fahrzeuge oder eine Gruppe (z.B. alle Bagger), Beta-Funktionen sind zur Erprobung und zum Testen da, bitte testen Sie den neuen Bericht und geben Sie uns Feedback!

Automatischer Zoom




Erweiterter Geofence-Bericht

13.08.2018 00:00:00
16.08.2018 23:59:00 - LKW Z-10

	Erstes Betreten am Tag	Letztes Verlassen am Tag	Dauer [h]	Km
LKW Z-10				
Wagner Ludwig				
	13.08.2018 07:01:43	13.08.2018 07:01:50	0,00	0,3
			0,00	0,3
Bruschat				
	13.08.2018 07:01:43	13.08.2018 07:01:50	0,00	0,3
	16.08.2018 07:00:42	16.08.2018 07:01:04	0,00	0,3
			0,00	0,6
Geisler Stephan				
	13.08.2018 07:26:45	13.08.2018 07:27:00	0,00	0,4
	16.08.2018 07:20:58	16.08.2018 07:21:13	0,00	0,4
			0,00	0,8
Ortiz				
	13.08.2018 06:55:02	13.08.2018 11:22:11	3,98	52,2
	14.08.2018 07:21:38	14.08.2018 10:03:38	1,33	30,6
	16.08.2018 06:54:19	16.08.2018 11:20:01	3,53	56,4
			8,85	139,1
Ortmann Steff Klaus				
	13.08.2018 11:20:06	13.08.2018 11:20:36	0,00	0,5
	14.08.2018 10:01:25	14.08.2018 10:01:55	0,00	0,4
			0,00	0,9
Ing. Robert Winkler GmbH				
	13.08.2018 06:32:17	13.08.2018 14:51:21	0,00	0,7
	14.08.2018 06:58:36	14.08.2018 14:55:40	0,02	1,6
	16.08.2018 06:30:11	16.08.2018 06:30:26	0,00	0,5
			0,02	2,7

Noch präzisere Auswertungen für Geofence-Bereiche. Tages-Summen für bearbeitete Bereiche pro Fahrzeug



Erweiterter Sachbezugsbericht

01.06.2018 00:00:00
16.08.2018 23:59:00

	Personalnummer	Fahrzeugname	Gef. KM	KM Gesch.	KM Privat
Vertrieb					
1,5SB					
	9912	LKW 13	1.296,3	834,6	461,7
			1.296,3	834,6	461,7
SB2.0					
	9912	Vertrieb 1	4.848,9	4.749,4	99,5
			4.848,9	4.749,4	99,5

Der Bericht ist nach Fahrern sortiert. Die Kilometer pro Fahrer werden nach Fahrzeug-Berichtsgruppen aufgeteilt. Jede Berichtsgruppe stellt z.B. eine eigene "Steuerklasse" (abhängig vom CO2 Ausstoß) da. Damit können die geschäftlichen und privaten Kilometer von Fahrern mit verschiedenen Fahrzeugen, die einen unterschiedlichen CO2 Ausstoß haben, ausgewertet werden.

GPS FLEET SOFTWARE

CO2-Bilanz

01.01.2018 00:00:00
16.08.2018 23:59:00 - Vertrieb 1

Monat	Einsatztage	Längste Fahrzeit [min]	Längste Distanz [km]	Durchschnittliche Fahrzeit [h/Tag]	Durchschnittliche Distanz [km/Tag]	Längste Standzeit [min]	Durchschnittliche Standzeit [h]	Gesamtdistanz [km]	Gesamtfahrzeit [h]	Spritverbrauch [l]	CO2 [kg]	Jährliche Fahrzeit [h] (hochgerechnet)	Jährliche Distanz [km] (hochgerechnet)
Vertrieb 1 - WA240 - Fahrzeug - VW Caddy - SB2.0 - SAPNR125													
2018													
Januar	9	183	255,4	2,2	197,9	863	1,4	1.780,9	19,8	160,3	213,7	804,4	72.223,8
Februar	12	152	255,9	2,2	195,4	950	1,3	2.344,7	26,1	211	281,4	795,4	71.316,5
März	13	174	260,3	1,4	114,9	824	1,3	1.493,2	17,7	134,4	179,2	497	41.923,3
April	13	164	253,8	2,6	215,1	616	1	2.795,7	33,7	251,6	335,5	947,1	78.493,9
Mai	12	201	284,5	2,8	248,3	743	1,2	2.979,3	33,9	268,1	357,5	1.031,6	90.620,2
Juni	18	179	260,9	1,8	133	630	1,1	2.393,2	31,5	215,4	287,2	638,8	48.527,9
Juli	12	157	254,3	1,4	111,7	806	1,3	1.340,2	16,6	120,6	160,8	505,4	40.764,9
August	8	462	313,9	2,5	139,4	852	1,1	1.115,6	19,8	100,4	133,9	802,6	50.897,8
		462	313,9	2,1	169,4	950	1,2	16.242,6	199,2	1.461,8	1.949,1	765,3	61.846

Bericht zur Erreichung der Energie-Effizienz-Klima-Ziele, Aufsummierung der geschätzten CO2 Verbräuche sowie Kennzahlen für die Einführung der Elektromobilität

Neue Datenschutz-Funktionen

Neue Funktionen ermöglichen es, noch flexibler Daten anzuzeigen oder auszublenden. Der Bericht "Fahrtenbuch ohne Zeiten" wurde noch flexibler gemacht.

Administration

Datenexport Support Systeminfo Hilfe Optionen Schließen

Allgemein Kontoadministrator Passwort Action Log Logo Positionen Person Gruppen Aktivitäten Aktivitätsgruppen

Speichern

Allgemeines Opt. 1 Opt. 2 **Datenschutz** Datenexport Sicherheitseinstellungen Fahrzeugliste Karte Apps & Kom.

Allgemeines

- 100% Privatmodus (verbirgt private Daten in Berichten, verbirgt Position bei aktiviertem Privatschalter)
- Geofenceverarbeitung bei privaten Fahrten
- Adressen in Fahrtenbuch Berichten, Einsatzzeiten-Bericht, Wartezeiten-Bericht, Warte und Stehzeiten Bericht ausblenden
- Erweiterte Personenfelder deaktivieren
- GPS Daten ändern bei nachträglicher privat/geschäftlich Änderung
- Berichtsfilter Geschäftlich immer markiert
- Fahrtenbuch Modul ausblenden

Eingeschränktes Fahrtenbuch

- Adressen zwischen Tages/Fahrzeugwechsel verbergen
- Keine Zeiten
- Keine Geofence Bereiche

Verbesserungen

- Die Funktion "Versteckte Fahrzeuge" in der Fahrzeugliste wurde überarbeitet
- Die Funktion "Nicht anzeigen in Fahrzeugliste" wurde korrigiert

Die überarbeitete Software-Dokumentation finden Sie zusammen mit vielen

anderen interessanten Informationen in [unserer Online-Hilfe \(auch zum PDF Download\)](#).

Die neuen Funktionen werden bald verfügbar sein. Server-Kunden, die die neuen Funktionen im Zuge eines Updates erhalten wollen, senden bitte eine kurze Mail an support@gps.at .

Viel Erfolg und weiterhin alles Gute,
Klemens Häusler
Geschäftsführer Marketing & Vertrieb

Software-Management GmbH
Linzer Straße 61/5
4840 Vöcklabruck

Tel: +43-7672-31788

info@gps.at www.gps.at



www.gps.at

info@gps.at

Copyright © 2018 Software-Management GmbH, | Tel.: +43 (7672) 31788 | Inhaber & GF Markus Häusler,
GF Klemens Häusler | FN 255865 y, LG Wels